


«СОГЛАСОВАНО»
Начальник МУ «Управление
образования» администрации
МОГО «Ухта»
Н.Ю. Короткова
М.П.



«УТВЕРЖДАЮ»
Заведующий МДОУ «Д/с №3»
М.Н. Рымар
М.П.



«СОГЛАСОВАНО»
Начальник ОГИБДД ОМВД
России по г. Ухте
подполковник полиции
С.К. Жигулин
М.П.



ПАСПОРТ

дорожной безопасности образовательного учреждения
МДОУ «Д/с №3 общеразвивающего вида»
(наименование образовательного учреждения)

Раздел 1. Общие сведения

Муниципальное дошкольное образовательное учреждение

«Детский сад №3 общеразвивающего вида»

(Наименование ОУ в соответствии с Уставом)

Тип ОУ дошкольное образовательное учреждение

Юридический адрес ОУ: 169309 Республика Коми, г. Ухта, ул. Сенюкова д. 53.

Фактический адрес ОУ: 169309 Республика Коми, г. Ухта, ул. Сенюкова д. 53.

Руководители ОУ:

Заведующий Рымар Марина Николаевна 74-39-78

(фамилия, имя, отчество)

(телефон)

Заместитель заведующего

Слепухина Лариса Анатольевна

74-39-78

(фамилия, имя, отчество)

(телефон)

Заместитель заведующего

Терентьева Кристина Васильевна

74-39-78

(фамилия, имя, отчество)

(телефон)

Специалист муниципального
органа управления
образования

Начальник ОКБ МУ «Управление образования» администрации МОГО «Ухта»
Збарская Ирина Александровна

(фамилия, имя, отчество)

76-02-15

(телефон)

Сотрудник (-и)

Госавтоинспекции

Инспектор ОГИБДД Михеев Н.М.

(должность)

(фамилия, имя, отчество)

74-84-16

(телефон)

Специалист

за мероприятия по профилактике

детского травматизма

Заместитель заведующего

(должность)

Слепухина Л.А.

(фамилия, имя, отчество)

74-39-78

(телефон)

Руководитель или ответственный
работник дорожно-эксплуатационной
организации, осуществляющей

содержание УДС*

Буторин Сергей Алексеевич

(фамилия, имя, отчество)

76-21-98

(телефон)

Руководитель или ответственный
работник дорожно-эксплуатационной
организации, осуществляющей

содержание ТСОДД*

Барков Валерий Александрович

(фамилия, имя, отчество)

76-27-35

(телефон)

Количество учащихся (воспитанников) 266

Наличие уголка по БДД 13 уголков:12 в каждой группе, 1-в рекреации на выходе-стенд со схемой

(если имеется, указать место расположения)

Наличие кабинета по БДД** кабинет по БДД в МДОУ не предусмотрен.

(если имеется, указать место расположения)

Наличие автогородка (площадки, мини-улицы) по БДД*** мобильный автогородок с набором переносных дорожных знаков для занятий в помещении; мини-улица для занятий с воспитанниками на свежем воздухе с набором переносных дорожных знаков, педальными автомашинами и велосипедами.

Наличие автобуса в ОУ: МДОУ «Д/с №3 не имеет дошкольного автобуса

(при наличии автобуса)

Режим работы МДОУ: с 7:00-19:00

1-ая смена: 7:00 – 14:12

2-ая смена: 11:48-19:00

Телефоны оперативных служб, действующих на территории расположения

МДОУ «Д/с №3»:

МЧС – 01, (с сотового 101; 112)

Полиция – 02, (с сотового 102;112)

Скорая помощь – 03, (с сотового 103; 112)

* Дорожно-эксплуатационные организации, осуществляющие содержание УДС, несут ответственность в соответствии с законодательством Российской Федерации (Федеральный закон «О безопасности дорожного движения» №196-ФЗ, КоАП, Гражданский кодекс).

** Паспорт кабинета по БДД прилагается.

*** Паспорт автогородка (площадки) фото мини-улицы по БДД прилагается.

Раздел 2. План-схемы

2.1. План - схема района расположения МДОУ «Д/с №3», пути движения транспортных средств и воспитанников:

(Схема необходима для общего представления о районе расположения ОУ. Для изучения безопасности движения детей на схеме обозначены наиболее частые пути движения воспитанников от дома (от отдаленных остановок маршрутных транспортных средств) к ОУ и обратно).

(1, 2, 3 пункты объединены в одной схеме)

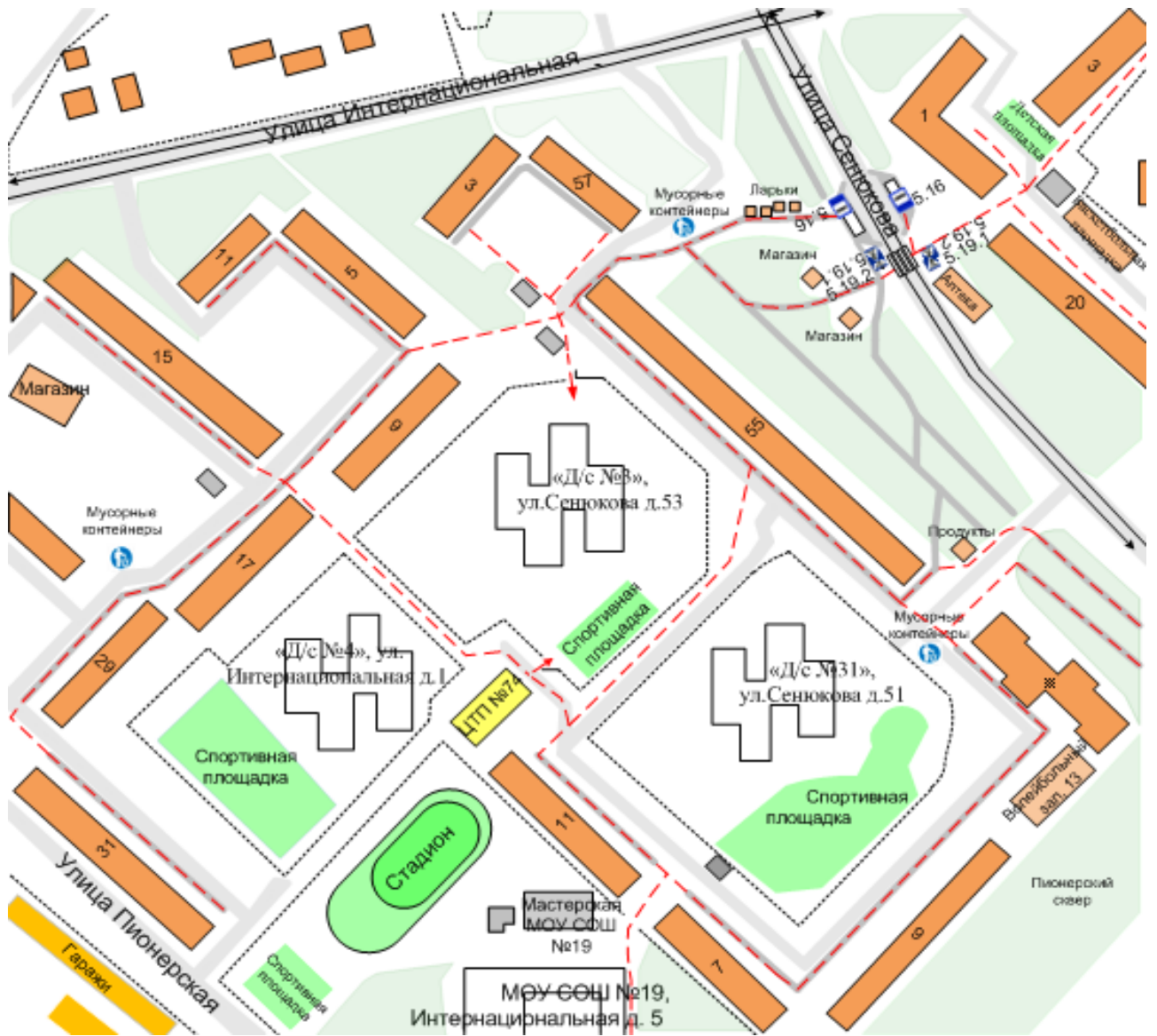
1. Район расположения МДОУ «Д/с №3» определяется группой жилых домов, зданий и улично-дорожной сетью с учетом остановок общественного транспорта, в границах улиц Сенюкова, Пионерская, Интернациональная, центром которого является непосредственно образовательное учреждение.

2. Территория, указанная в схеме, включает в себя:

- образовательное учреждение;
- спортивная площадка, на которой проводятся занятия по физической культуре и могут моделироваться игры и занятия по БДД;
- жилые дома, в которых проживает часть воспитанников;
- автомобильные дороги и тротуары.

3. На план-схеме обозначено:

- расположение жилых домов, зданий и сооружений, с нумерацией и названиями улиц;
- сеть автомобильных дорог;
- направления движения транспортных средств;
- безопасные пути движения воспитанников;
- нерегулируемый пешеходный переход.



- жилая застройка
- проезжая часть
- тротуар
- промышленные здания
- зеленые насаждения и трава

- движение транспортных средств

- движение детей в (из) МДОУ

2.2. План - схема организации дорожного движения в непосредственной близости от образовательного учреждения с размещением соответствующих технических средств, маршруты движения детей и расположение парковочных мест

1. Схема организации дорожного движения ограничена автомобильными дорогами, находящимися в непосредственной близости от образовательного учреждения;

2. На схеме обозначено:

- здание ДООУ с указанием территории, принадлежащей непосредственно ДООУ;

- автомобильные дороги и тротуары;

- уличный (наземный – нерегулируемый) переход неподалеку от ДООУ;

- дислокация существующих дорожных знаков;

- другие технические средства организации дорожного движения;

- направление движения транспортных средств по проезжей части;

- направление безопасного маршрута движения воспитанников;

3. На схеме указано расположение остановок маршрутных транспортных средств и безопасные маршруты движения воспитанников от остановочного пункта к ДООУ и обратно;

4. Наличие стоянки (парковочных мест) около ДООУ не предусмотрено.

1. Автодороги, имеющиеся в непосредственной близости к МДОУ «Д/с №3» это улицы Сенюкова и Интернациональная, по которым организовано двухстороннее движение транспортных средств. Со стороны Сенюкова д.55 и МДОУ «Д/с № 31» имеются автодороги. Парковочных площадок возле МДОУ «Д/с №3» нет. Неподалеку имеется остановка общественного транспорта.

2. На дорогах в районе расположения МДОУ «Д/с №3» имеются ТСОДД (технические средства организации дорожного движения) дорожные знаки, пешеходные переходы.

Не все автодороги в районе ДООУ имеют тротуары для безопасного движения пешеходов.

3. Ближайшая остановка маршрутных транспортных средств от МДОУ «Д/с №3», расположена по улице Сенюкова за домом 55. На схеме также обозначены и безопасные маршруты движения учащихся МДОУ «Д/с №3» от остановочного пункта к ОУ и обратно.



..... - ограждение МДОУ

- - - - - пешеходное ограждение

→ - направление движения транспортного потока

← - - - - - направление движения детей от остановок маршрутных транспортных средств и обратно

← - - - - - направление движения детей от остановок частных транспортных средств и обратно

■ - жилая застройка

■ - проезжая часть

■ - тротуар

■ - зеленые насаждения и трава

● - искусственное освещение

■ - промышленные здания

2.3. Маршруты движения организованных групп детей от ДООУ к бассейну МДОУ «Детский сад № 40 компенсирующего вида»

На схеме района расположения ДООУ указаны безопасные маршруты движения воспитанников от ДООУ к бассейну МДОУ «Детский сад № 40 компенсирующего вида» и обратно.

Данные схемы должны использоваться преподавательским составом при организации движения групп воспитанников к местам проведения занятий вне территории ДООУ.

Занятия по физкультуре и спорту с воспитанниками МДОУ «Д/с №3» проводятся на базе бассейна МДОУ «Д/с № 40 компенсирующего вида» (г. Ухта, ул. Сенюкова, д. 20А).

Безопасный маршрут движения воспитанников к бассейну:
МДОУ «Д/с №3» - ул. Сенюкова - бассейн МДОУ «Д/с №40» (ул. Сенюкова, д. 20А)

По маршруту движения детей имеется один нерегулируемый пешеходный переход.



----- - ограждение МДОУ

---> - направление безопасного движения группы детей к бассейну

■ - промышленные здания

■ - жилая застройка

■ - проезжая часть

■ - тротуар

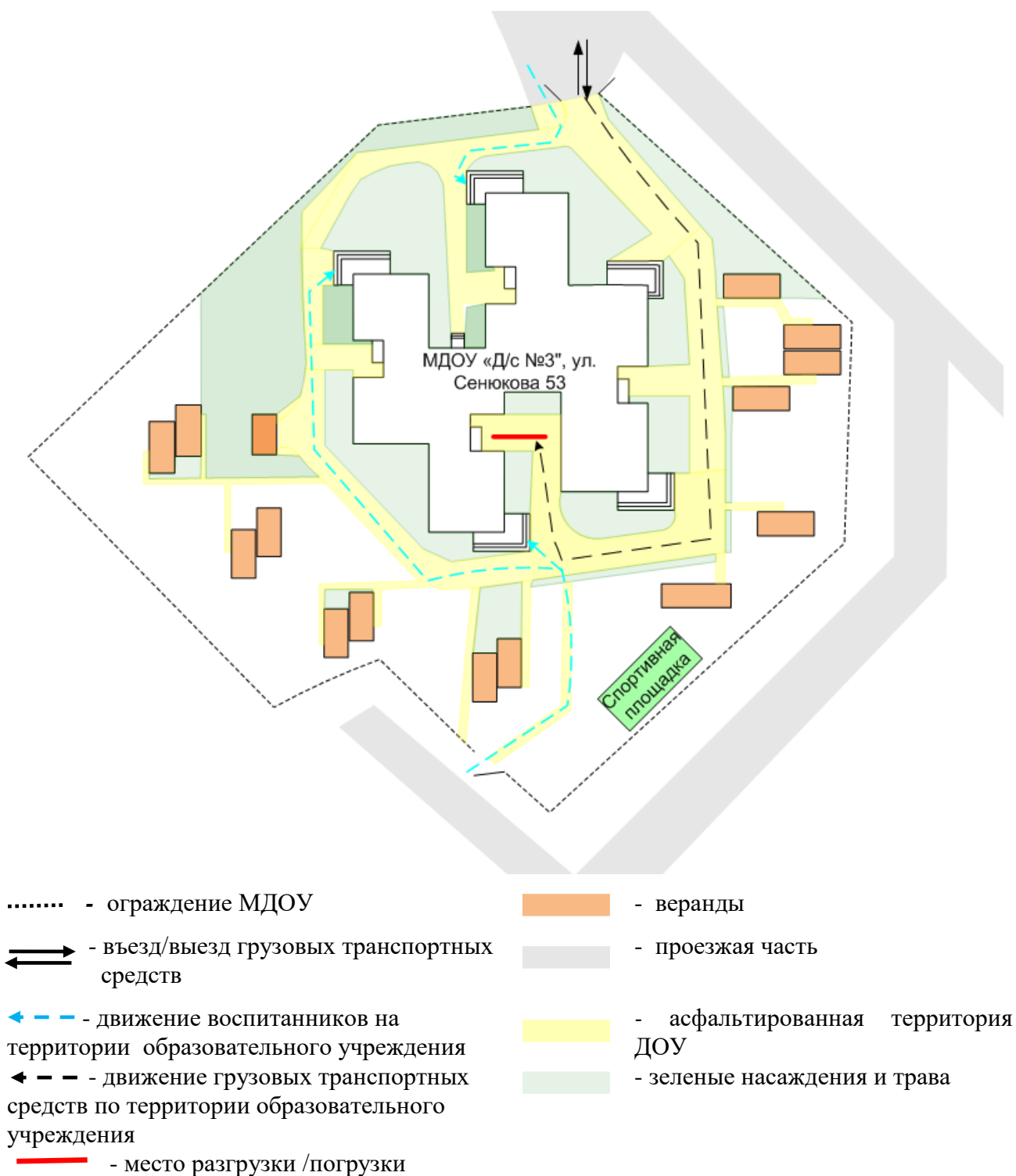
■ - зеленые насаждения и трава

2.4. Пути движения транспортных средств к местам посадки/высадки и рекомендуемые пути передвижения детей по территории образовательного учреждения

На схеме указана примерная траектория движения грузового транспортного средства на территории ДООУ, а также безопасный маршрут движения воспитанников.

В целях обеспечения безопасного движения воспитанников по территории ДООУ необходимо исключить пересечение пути движения воспитанников и пути движения транспортных средств.

Погрузка/разгрузка грузового транспортного средства, осуществляться со стороны кухни. Въезд/выезд на территорию производится через ворота (обычное положение ворот «Закреты»).







2.5. План-схема (мобильного) автогородка, мини улицы и др.

На территории ДООУ «Д/с № 3» имеется мини-улица (мобильная) с элементами автомобильной дороги и дорожными знаками.. Мини-улица позволяет моделировать различные дорожные ситуации, возникающие в процессе движения воспитанников от места жительства к образовательному учреждению и обратно. Автогородок включает в себя:

- выносные дорожные знаки:
 - 1.1 «Железнодорожный переезд со шлагбаумом»;
 - 1.2. «Железнодорожный переезд без шлагбаума»;
 - 1.5 «Пересечение с трамвайной линией»;
 - 1.8 «Светофорное регулирование»;
 - 1.20.1 «Сужение дороги»;
 - 1.33 «Прочие опасности»;
 - 2.4 «Уступите дорогу»;
 - 2.5 «Движение без остановки запрещено»;
 - 3.2 «Движение запрещено»;
 - 3.3 «Движение механических транспортных средств запрещено»;
 - 3.4 «Движение грузовых автомобилей запрещено»;
 - 3.18.2 «Поворот налево запрещен»;
 - 3.19 «Разворот запрещен»;
 - 3.26 «Подача звукового сигнала запрещена»;
 - 3.28 «Стоянка запрещена»;
 - 4.1.1 «Движение прямо»;
 - 4.1.2 «Движение направо»;
 - 4.1.3 «Движение налево»;
 - 4.3 «Круговое движение»;
 - 4.4 «Велосипедная дорожка»;
 - 4.5 «Пешеходная дорожка»;
 - 5.19.2 «Пешеходный переход»;
 - 7.3 «Автозаправочная станция»;
 - 7.7 «Пункт питания»;
- велосипеды, машины, самокаты;
- напольный баннер (ковры с дорожной разметкой, модель улицы из напольного и настольного конструктора).



-  - зеленые насаждения и трава
-  - веранды
-  - асфальтированная территория ДОУ
-  - сарай

Раздел 3. Сведения об автобусе, закрепленном за МДОУ «Д/с № 3»

Автобуса, закрепленного за МДОУ «Д/с № 3» нет.

Раздел 4.

В данном разделе указана информация, позволяющая объективно оценить положение дел в ДОУ в части, касающейся обучения воспитанников безопасности дорожного движения.

4.1. В ДОУ постоянно ведется работа, касающейся обеспечения дорожной безопасности воспитанников.

Таблица 4.1 - Схема взаимодействия специалистов по формированию у детей знаний по ПДД

Специалисты и помещения ДОУ	Элемент взаимодействия формирования знаний по ПДД у детей
Развивающее пространство ДОУ	<ul style="list-style-type: none">- машины, велосипеды;- познавательная комната.
Групповых помещений	<ul style="list-style-type: none">- уголки по ПДД: игры;- дорожные знаки;- виды транспорта;- демонстрационный материал;- дорожная разметка;- напольный конструктор;- настольный конструктор;- дополнительный дидактический материал;- книги, иллюстрации.
Музыкальный руководитель	<p>Часть занятий:</p> <ul style="list-style-type: none">- досуги;- развлечения;- кукольный театр;- тематические занятия;- игра;- художественное слово.
Воспитатели	<ul style="list-style-type: none">- занятия по ПДД;- беседы по ПДД;- экскурсии;- наблюдения;- дидактические игры в режиме дня;- досуги;- чтение художественной литературы;- заучивание стихов;- закрепление ПДД в конструктивных играх;- подвижные игры на прогулке;- соблюдение правил езды на велосипеде;- сюжетно-ролевые игры.

Инструктор по физкультуре	<ul style="list-style-type: none">- тематическая утренняя зарядка;- общесадовый досуг;- элементы ПДД на занятии;- тематическое занятие;- песни;- музыкальные игры;- спорт праздники;- походы;- художественное слово.
---------------------------	--

4.2. В ДОУ воспитанники участвуют в различных конкурсах и соревнованиях.